

REGISTRE D'ENQUÊTE PUBLIQUE

Cocher la case correspondante

- Installations classées pour la protection de l'environnement
- Schémas de cohérence territoriale (S.C.O.T.)
- Plan local d'urbanisme (P.L.U.)
- Carte communale
- Classement de voirie
- Divers

relatif à : A ménagement Foncier Agricole
Forestier et Environnemental.

REGISTRE D'ENQUÊTE PUBLIQUE

Objet de l'enquête : Amenagement Foncier Agricole Forestier et Environnemental

Arrêté d'ouverture de l'enquête :

arrêté n° _____ en date du 25 octobre 2019 de _____

M. le Maire de : Conseil Départemental

M. le Préfet de : _____

Président de la commission d'enquête :

Membres titulaires :	M	<u>RAVIN Philippe</u>	qualité	<u>Commissaire Enquêteur</u>
	M	_____	qualité	_____
	M	_____	qualité	_____
Membres suppléants :	M	_____	qualité	_____
	M	_____	qualité	_____
	M	_____	qualité	_____

Durée de l'enquête :

date(s) d'ouverture : du 18 novembre 2019 à 16h00 au M 17 décembre 2019 à 12h00

les lundis, mercredis, vendredis 17h00 heures à 19h00 heures

les _____ de _____ heures à _____ heures

les _____ de _____ heures à _____ heures

Siège de l'enquête : ROQUETAILLADÉ- ET- CORILHAC

Autres lieux de consultation du dossier : /

Registre d'enquête :

comportant 32 feuillets non mobiles, cotés et paraphés par le commissaire enquêteur, destiné à recevoir les observations du public ; ces dernières peuvent aussi être adressées par écrit au nom du commissaire enquêteur à :

Rapport et conclusions du commissaire enquêteur :

seront tenus à la disposition du public dès leur réception à : _____

aux heures et jours habituels d'ouverture des bureaux et dans chacune des mairies où s'est déroulée l'enquête et à la préfecture de chaque département concerné.

Réception du public par le commissaire enquêteur :

le commissaire enquêteur recevra le public :

le lundi 18 novembre 19 de 14 heures 00 à 16 heures 30

le mardi 3 décembre 19 de 9 heures 30 à 12 heures 00

le mardi 17 décembre 19 de 9 heures 30 à 12 heures 00

le _____ de _____ heures _____ à _____ heures _____

le _____ de _____ heures _____ à _____ heures _____

le _____ de _____ heures _____ à _____ heures _____

une réunion publique a été n'a pas été organisée par le Commissaire enquêteur.

ph R

PREMIERE JOURNEE

Les lundi 18 novembre 14 heures 00 à 16 heures 30

Observations de M -

- V1
② Monsieur et M^{me} FIGUERA Andre et Renne 3 rue de Baux
11300 ROQUETAILLADE
(Consultation au sujet du projet parcellaire)
- V2
② Madame et M. BARRANDON Denise Pierre ESTEBAN
Domaine de la Saluterie LAURACUEL - 11300
(Consultation au sujet du projet parcellaire)
- V3 Remise de deux lettres par M. PENO secrétaire de Maire
au Commissaire enquêteur.
L1 = M^{me} GIL Michèle épouse Colas 2 pages
L2 M. et M^{me} MARTINEZ Auguste 1 page
- V4
① Monsieur LAMBERT Gilbert 3 rue du cimetière
11300 ROQUETAILLADE
(Consultation au sujet du projet)
- V5
① Monsieur DENARNAUD Jean Louis 13 rue Anais Nin
31320 CASTANET-TOLOSA (Consultation au sujet du projet)
- V6
① Monsieur FORT Pierre 6 rue du Fresno
11300 ROQUETAILLADE (Consultation au sujet du projet)
- V7
① Monsieur BURGAT Renaud 2 promenade Fontvieille
11300 ROQUETAILLADE (Consultation au sujet du projet)
- V8
① Monsieur CASTAINA Daniel 12 rue la Faurie
31400 TOULOUSE (domicilié au Portugal)
(Consultation au sujet du projet)

Mercredi 20 novembre 2019 à 17h00

V9. Monsieur CIRIACI FRANCIS 2 Rue Noufflancou
11300 ROQUETAILLAGE
Consultation au sujet du projet Parcelaire

Mercredi 28 Novembre

V10 Monsieur OLIVE Gilbert
8 Rue des Censiers 11300 LIMOUX

Je ne suis pas d'accord avec le projet
parcelaire me concernant

V11 Mercredi 30 11 19

Aribault Etienne
Viz projet parcelaire

Mardi 3 décembre 2019

Permanence du Commissaire enquêteur
de 09h30 à 12h00

2 Remise d'une lettre RAR. par M. le Maire au commissaire
enquêteur.
L3 M. et Mme MARTINEZ Auguste

3 Monsieur TAUSOU André demeurant à LAURAGUEL.
représentant Marcel RECH. demeurant à POLIGNE
(Consultation au sujet du projet)

4 Monsieur QUETIER Daniel à 9 rue des Trouers.
11300 LIMOUX.
(Consultation au sujet du projet)

5 Madame JAVLET Nadine 8 rue du Château.
11300 ROQUETAILLAGE
(Consultation au sujet du projet)

- V 16. Madame FRANCES Anne Marie 3 rue de l'église
à ROQUETAILLADE - 11300.
(Consultation au sujet du Projet).
- V 17. Monsieur CONGOU Cécile "le Moulin"
11300 ROQUETAILLADE -
(Consultation au sujet du Projet).
- V 18. Monsieur DENARNAUD Jean-Louis demeurant
13 rue Anais Nin 31320 CASTANET-TOLOSA.
(Consultation au sujet du Projet).
- V 19. Monsieur CASTAINO Marc demeurant 3 chemin de la bade
17570 VILLEFLOURE.
(Consultation au sujet du Projet).
- V 20. Madame MOULARD Michelle demeurant Plains du Lays.
11260 Saint de Paracal.
(Consultation au sujet du Projet).
- V 21. Monsieur et M^{me} VERDU Anne Marie demeurant
3 rue du Frêne 11300 ROQUETAILLADE
(Consultation au sujet du Projet).
- V 22. Monsieur COMDRIER Jérôme
11300 "JEANBELLE" Roque-taillade 11300
(Consultation au sujet du Projet).
- V 23. Monsieur PATEBEX Pierre 6 bis rue Jean Rancouf
11150 GRAM.
(Consultation au sujet du Projet).
- V 24. M^{me} et M^{me} CROS Monique et CROS Paul demeurant
impasse Saint Pierre 11300 LIMOUX.
(Consultation au sujet du Projet).
- V 25. Monsieur FORT Remy. Saint Salvadien
11300 BOURIEGE.
(Consultation au sujet du Projet).
- L4 Remise d'une lettre par M^{me} FORT

M^r Pont Jean Pierre Roquetaillade et Bouthac 11190

U26. Création d'un accès pour décharger la Parcelle
WH 139. La Gardie

Mardi 17 décembre 2013 à 9h20.

L5 remise d'une lettre par Monsieur de Maué au Commissaire
enquêteur (Chambre d'Agriculture).

27 Madame RAYNAUD. Josiane. MONTAZELS 11190
Monsieur RAYNAUD. 5 route la chapelle
(consultation au sujet du Projet)

28 Monsieur DENOIS Jean-Louis Bordelongue
ROQUETAILLADE 11300.


Demande que le chemin traversant les deux
parcelles 121 et 122, soit plutôt positionné sur
les de la parcelle 122 où il existe déjà
une fannière de 6 m pour les raisons
suivantes :

1. Fort dévers du chemin actuel qui
provoque des glissements terres et
véhicule (ravinage)
2. Fort empiètement sur les parcelles
elle-même.

Monsieur DENOIS accepte le passage du
chemin en l'as de la parcelle 122
et accepte de ne pas réintégrer l'ancienne
parcelle 802.

29 Madame GELLE. Sophie. le Peyret.
HERRCOTT J. Paul. ROQUETAILLADE 11300.
SCI MELLIERA.

L6 remise d'une lettre de Madame GELLE de M-FORTMANU
concernant les travaux réalisés sur
le chemin de Peyret, demandant la
non imperméabilisation du chemin (pas
de bétonnage, même partiel.) afin de
ne pas gêner de ruissellement sur
les terres situées dessous et notamment
nos maisons.



- ① V30. Monsieur FORT Remy Saint SALVADO
 (V25) 11300 BOURIEGE
 2^e Consultation (Borson) vu avec M. le Géomètre
- ① V31. Monsieur BUENO. Félix pour M^{me} BUENO-Franc
 3 rue Alexandre DUMAS 11000 CARCASSONNE Rejane
 (Consultation au sujet du projet)
- ④ V32. FERROUDI Mohamed. Bel Kacem
 11580 ALET-LES-BAINS Soraya.
 Monsieur et M^{me} FERROUDI demandent d'avoir la
 certitude que le chemin desservant la parcelle
 (238) ne va pas jusqu'à limite de la commune
 d'ALET et s'arrête au droit de la demie
 éolienne existante à ce jour.
- ① V33. Monsieur et M^{me} ANDRIEU. CEPI 11300
 Domaine de PEYRET
 (consultation au sujet du projet)
- ① V34. Monsieur PONT. Jean Pierre.
 (vu en V26) Domaine de la Prade CONILHAC Montagne
 (déjà demandé en V26 pour désenclaver la
 parcelle WH 135).
- ① V35 - Monsieur - COMRIER Jérôme
 (V22) 11300 JEANBELLE Roquetaillade 11300.
- ① V36 - Madame MOULARD. Michelle demeurant Plains du Buge
 (V20) 11200 SAINT PARACAL.
 (consultation au sujet du projet)
- ① V37. - Monsieur COULANGE. Alexandre.
 - Madame (Domaine Tronis) 11240 ALMIGNE.
 (consultation au sujet du projet)
- ① V38 - AZAM Gilles SCI Calane de l'angle.
 - FORT Etienne.
 11300 Roquetaillade

Jules 1249 représentent se cohérent de l'écrit.


Nous demandons par la présente que
le chemin traversant nos parcelles 519 et 521
soit purgé ~~et se situe~~ à ces nous
sans d'autres projets pour le développement de
notre entreprise.

Cilla Aom

V39. M. HENTJENS représentant les vins
Gerard BERTRAND
son parcelle W B848 vinification / mutage Service pulvérisation
foncière

Registree d'actes le 17 décembre 2019 à 12h00

43 personnes / 38 visites


le commissaire enquêteur.

L1

Mme Gil Michelle épouse Colas
3 allée des noisetiers
26120 Montélier

Propriétaire de :
24 grand Rue
11300 Roquetaillade

Monsieur le Maire
1 place de la mairie
11300 Roquetaillade

Montélier le 1 /10/2017

Monsieur le Maire,

Un remembrement forestier et agricole est en cours et quatre parcelles m'appartenant sont concernées. Ces parcelles appartenaient à mon grand-père Mr Gil Albert et ont une valeur affective.

J'ai prévu de m'installer à Roquetaillade en 2020, et entamé des travaux .Ma maison n'ayant pas de jardin ce terrain représente outre l'aspect affectif, une possibilité de loisir, accessible à pied à partir de mon logement.

La corneilla et le puits avec une eau de source présent sur ce terrain permettent une irrigation idéale et me font envisager la création d'un petit verger (sans traitements phytosanitaires).

Pour ces raisons, je ne peux envisager de céder ce terrain et souhaite le conserver.

Je vous prie d'agréer, Monsieur le Maire, l'expression de mes sincères salutations.



ph-R

Mme Gil Michelle épouse Colas
3 allée des noisetiers
26120 Montélier

L2 Eio

Monsieur Le commissaire
Enquêteur
Monsieur Philippe Raguin
Mairie
11300 Roquetaillade-et-Conilhac

Montélier le 13 /11/2019

Monsieur le Commissaire Enquêteur,

Je suis propriétaire des parcelles suivantes référencées au cadastre sous les numéros :

- 1069 pour une surface de 265 m²
- 282 pour une surface de 660 m²
- 283 pour une surface de 558 m²
- 284 pour une surface de 1138 m²

Pour un total de 2621 m².

Je dois aménager à Roquetaillade en Juin/Juillet 2020. Mon logement au village de Roquetaillade n'ayant pas de jardin, ce terrain représente un terrain de loisir pour nous, destiné au potager et à un verger.

Ce terrain dispose d'autre part d'un puits construit par mon grand-père permettant l'usage d'une eau de source et il dispose également d'un accès à la Corneilla.

Je souhaite conserver mon jardin ainsi que son accès à partir de la départementale également construit en pierre par mon grand-père.

Veillez trouver ci-joint le courrier adressé au maire de Roquetaillade en Octobre 2017 à ce sujet.

Recevez Monsieur le commissaire enquêteur ma profonde considération.



Ph R

Monsieur et Madame Martiny Auguste

1 kot. Bonnefond

24650 Sages et Liqueur au Peugad.

L2

Le 4 Novembre 2019

Monsieur, le commissaire

Par la presente je viens vous informer
que je suis residence secondaire sur la commune
de Roquetaillade Etant propriétaire d'une maison dans
le bourg et possédant quelque terrain nous desiront
ma femme et moi nous separer de certain parcelles
contre un terrain (jardin) autour du village.
Nous avons donné procuration a Monsieur Cosette
Gaston habitant 6 Rue Saint d'Anne pour gérer
cette affaire car nous rendons dans le Peugad
et nous pourrions pas etre present lors des enquêtes
public

Merci par avance Recevez nos salutations
distinguees



Ph.R

—
Monsieur et Madame MARTINEZ Auguste
1 dat Bonnefond
24460 Sarges et Lagueux en Périgord

—
L3

de 20 Novembre 2019

Monsieur, le commissaire

Comme dit par téléphone ne tenant pas compte de ma 1^{ère} lettre du 4 courant mais pour les quelque terrains que nous possédons sur la dite commune et autre de Roquetaillade et Comilhac nous demandons toujours nous repaire de ces terrains ne pouvant être présent pour les réunions public.

Veuillez nous informer de suite de cette affaire
Recevez Monsieur l'assurance de nos salutations distinguées






ph R

Rémy FORT
GFA Rémy FORT
Délégué Local SAFER
Représentant exploitant à la commission Aménagement Foncier Agricole de Roquetaillade

Dans le cadre du remembrement de la commune de Roquetaillade, initié par le Conseil Départemental de l'Aude

Le remembrement a tenu compte uniquement de l'intérêt des propriétaires
Il y a à Roquetaillade 8 jeunes agriculteurs (moins de 35 ans). Il serait bien que la commission remette en valeur 2ha de la friche par JA et les leur attribue à un prix avantageux

Des Terres cultivables sont à l'abandon depuis plus de 20 ans. Les propriétaires doivent être reclassés dans des zones de landes (par exemple, 575, 576, 928, 583, Aigne Caux)

Rémy Fort


ph R



Siège social
ZA de Saulès à Trèbes
11878 CARCASSONNE Cedex 9

POLE ADMINISTRATION GENERALE

services.generaux@aude.chambagri.fr

Carcassonne, le 11 décembre 2019

M. RAGUIN Philippe
Commissaire Enquêteur

Réf. : PV/AC/VB

Objet : Enquête publique Aménagement Foncier
Agricole, Forestier, et Environnemental
commune de Roquetaillade et Conilhac

Monsieur le Commissaire Enquêteur,

Dans le cadre de la mise en œuvre de la procédure d'Aménagement Foncier Agricole, Forestier et Environnemental engagée sur la commune de Roquetaillade et Conilhac, et de l'enquête publique qui vous a été confiée, je souhaite porter à votre connaissance, ainsi qu'aux membres de la Commission Communale, un certain nombre de remarques visant à renforcer l'amélioration des conditions d'exploitation agricole à l'issue de cette opération.

En effet, selon les éléments portés à ma connaissance, on dénombre sur la commune pas moins de 8 jeunes agriculteurs de moins de 35 ans, ce qui atteste d'un dynamisme qui mérite d'être souligné.

Par ailleurs, le rapport de l'étude d'impact (tome 1 état initial du périmètre) permet malheureusement de mesurer l'étendue des friches sur la commune (plus de 200 ha recensés, soit 20 % de la surface du périmètre retenu pour l'aménagement).

Or, si le programme de travaux connexes proposé intègre divers travaux de remise en état, il me paraît regrettable qu'aucune disposition n'ait été prévue afin de remettre en valeur certaines parcelles en friche.

Je suis persuadé que les parcelles ainsi réhabilitées pourraient utilement être attribuées à ces jeunes agriculteurs, ce qui permettrait de consolider leurs exploitations et contribuerait à dynamiser l'économie agricole de la commune.

C'est bien volontiers que je répondrai aux sollicitations des membres de la commission, afin d'étudier les modalités de mise en œuvre de telles dispositions.

Je vous prie d'agréer, Monsieur le Commissaire enquêteur, l'expression de mes sentiments les meilleurs.

Le Président,
Philippe VERGNES



ph R

de Peyret le 13/12, 20

Je, soussignée, Heidi Maria Fortmann,
 donne l'autorisation à Sophie Gellé
 et Jean Paul Hérogott a posé mes
 remarques et commentaires sur le
 registre d'enquête publique de l'objet
 d'AFAT de Requetallade étant
 indisponible pour raisons professionnelles.



H. Fortmann

p.h.P

Le 17 décembre 2019 à 12 heures 00

Le délai étant expiré,

je, soussigné(e), RAUIN Philippe déclare clos le présent registre
qui a été mis à la disposition du public pendant 30 jours consécutifs,
du lundi 18 novembre 2019 au Mardi 17 décembre 2019.
de 12/11/2019 heures de 14h00 à 16h30 heures et
de 3/12/2019 heures de 9h30 à 12h00 heures
17/12/2019 de 9h30 à 12h00.

Les observations ont été consignées au registre

par 38 personnes (pages n° n°2 à 7),
2 observations registre dématérialisé dont 1 hors délai
annexé au registre.

En outre, j'ai reçu 6 lettres ou notes écrites

qui sont annexées au présent registre : des pages 6 à 19.

1 lettre en date du dématérialisé en page 25 Ph R

2 lettre en date du _____ de M _____

3 lettre en date du _____ de M _____

4 lettre en date du _____ de M _____

5 lettre en date du _____ de M _____

6 lettre en date du _____ de M _____

signature



Tableau de bord

Configuration

Analyse

Observations

Rapport

Mes registres

Mon compte

Tableau de bord du registre










Adresse du registre : <https://www.registre-dematerialise.fr/1787>

Statut : Clos

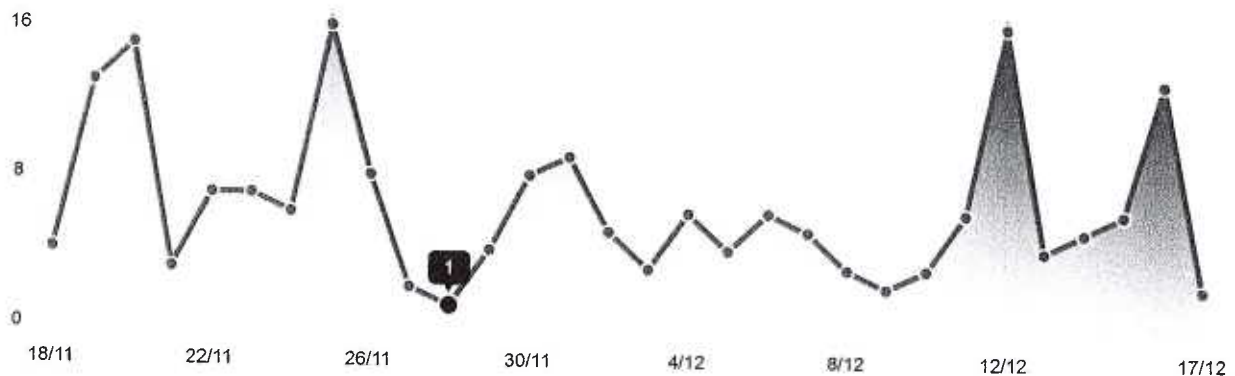
Du lundi 18 novembre 2019 à 14h00 au mardi 17 décembre 2019 à 12h00

1 Observation 192 Visiteurs 0 Téléchargement

Fichiers à télécharger

-  Toutes les observations (PDF) ?
-  Tableau d'analyse (Excel) ?
-  Documents joints aux observations ?
-  Annotations (Word) ?
-  Annotations par indice croissant (Word) ?
-  Observations dématérialisées uniquement ?
-  Observations papiers uniquement ?
-  Traces utilisateurs (PDF) ?
-  QR code ?

Statistiques de visites

[Visualiser le registre](#)

Ce service proposé par Préambules SAS vous permet de créer des registres dématérialisés clés en main à moindre coût, dans le cadre de vos enquêtes publiques et concertations publiques. Grâce à son espace de travail sécurisé, il vous offre des outils d'analyse simples et efficaces. Pour une démarche pertinente, Préambules vous accompagne tout au long du processus participatif, de la préparation à la mise en ligne du rapport d'analyse.

Notre société Préambules SAS est soutenue par des partenaires incontournables nous ayant permis d'obtenir une bourse FRENCH TECH, soulignant le sérieux de notre entreprise et le caractère innovant de nos services !

Adresse

Préambules SAS
4 avenue Carnot
25200 Montbéliard

Téléphone

03 10 01 01 25
du lundi au vendredi
9h/12h 14h/17h

Email

contact@preambules.com

Ce service vous est proposé par Préambules SAS filiale de WEB&DESIGN.

[Charte de confiance](#) | [Confidentialité](#) | [CGU](#) | [CGV](#) | [Mentions légales](#)

REGISTRE DÉMATÉRIALISÉ
CONSULTATION À PROPOSÉ PUBLIC

Votre espace réservé : ROQUETAILLADE-ET-CONILHAC : projet d'aménagement foncier...

Tableau de bord Configuration Analyse Observations Rapport Mes registres Mon compte

Import d'observations

17/12/19 10:22 | Hubert Lambot - Lire plus

Objet : ROQUETAILLADE /aménagement foncier et tvx connexes / enquête publique novembre + décembre 2019

Déjà importé

Importer 1 email

04/11/19 16:08 | Max Baumann - Réduire

Objet : Avis d'enquête publique

Non sélectionné

Messieurs

J'ai bien reçu votre Avis. Actuellement je ne peux pas voir en quoi je suis concerné par cette enquête - ayant pas un plan à ma disposition et ne pouvant pas venir à Roquetaillade au date prévu.

Aussitôt que j'aurai axcé sur un adresse internet pour consulter, je vous enverrai mon point de vue.

Bonnes salutations

→ Max Baumann

Suisse

--B_3655918557_10453136

Content-type: text/html;

charset="UTF-8"

Content-transfer-encoding: quoted-printable

Messieurs

J'ai bien reçu votre Avis. Actuellement je ne peux pas voir en quoi je suis concerné par cette enquête - ayant pas un plan à ma disposition et ne pouvant pas venir à Roquetaillade au date prévu.

Aussitôt que j'aurai axcé sur un adresse internet pour consulter, je vous enverrai mon point de vue.

Bonnes salutations

Max Baumann

Suisse

Importer tous les emails (2)

P&R

--B_3655918557_10453136--

06/11/19 10:45 | enquete-publique-1787@registre-dematerialise.fr - Lire plus

 Sélectionné

Objet : Bienvenue dans votre boîte Mail !

Importer 1 email

Ce service proposé par Prébambules SAS vous permet de créer des registres dématérialisés clés en main à moindre coût, dans le cadre de vos enquêtes publiques et concertations publiques. Grâce à son espace de travail sécurisé, il vous offre des outils d'analyse simples et efficaces. Pour une démarche pertinente, Prébambules vous accompagne tout au long du processus participatif, de la préparation à la mise en ligne du rapport d'analyse.

Notre société Prébambules SAS est soutenue par des partenaires incontournables nous ayant permis d'obtenir une bourse FRENCH TECH, soulignant le sérieux de notre entreprise et le caractère innovant de nos services !

Adresse

Prébambules SAS
4 avenue Carnot
25200 Montbéliard

☎ Téléphone

03 10 01 01 25
du lundi au vendredi
9h/12h 14h/17h

Email

prebambules@registre-dematerialise.fr

Ce service vous est proposé par Prébambules SAS filiale de WEB&DESIGN.

Charte de confiance | Confidentialité | CGU | CGV | Mentions légales

Tableau de bord

Configuration

Analyse

Observations

Rapport

Mes registres

Mon compte

Import d'observations



17/12/19 10:22 | Hubert Lambot - Réduire

Déjà importé

Objet : ROQUETAILLADE /aménagement foncier et txv connexes / enquête publique novembre + décembre 2019

Aucun email sélectionné

à l'attention de *Monsieur Philippe RAGUIN, commissaire enquêteur*

Mairie de et à

F-11300 ROQUETAILLADE-ET-CONILHAC

Monsieur,

Nous vous écrivons en tant que propriétaires de biens fonciers sur la commune de Roquetaillade, principalement

au lieu-dit _Ayguecaud_.

nous avons pu avoir accès aux documents sur le site du département "Aude" "avis au public"

mais nous ne sommes pas spécialistes en droit administratif, ni en droit de l'environnement français, d'autant plus que nous

sommes citoyens belges.

néanmoins, nous nous interrogeons sur le fait qu'il y a dans les prévisions de travaux connexes, des aménagements

sur des terrains privés qui bénéficieront de subventions publiques (alimentées par nos impôts, que ce soit au niveau de la

France ou de l'Europe).

Pouvez-vous nous transmettre votre analyse à ce sujet ainsi qu'un commentaire ?

D'autre part, nous sommes restés sans décision aucune quant aux tractations qui ont lieu dans le cadre de l'échange de parcelles

proposé par le géomètre ; sans suite non plus de la promesse de dédommagement du maire.(voyez avec lui, il doit se souvenir des

travaux d'élargissement et de bétonnage du chemin qui va de la Corneilha à la Cabane de l'Aigle en passant...un peu sur notre terrain

sans autorisation préalable).

Nous vous remercions déjà de nous avoir lu et vous prions de croire à

Importer tous les emails (2)

17/12/2019 à 17:

PLR

nos sentiments les meilleurs.

LAMBOT Hubert rue du Long Try, 85 à B-6032
MONT-sur-MARCHIENNE

DUPUIS Christine rue du Long Try, 83 / A à B-6032
MONT-sur-MARCHIENNE *** le 17 décembre 2019 à 10 h 22

04/11/19 16:08 | Max Baumann - Lire plus

■ Non sélectionné

Objet : Avis d'enquête publique

06/11/19 10:45 | enquete-publique-1787@registre-dematerialise.fr - Lire plus

■ SPAM

Objet : Bienvenue dans votre boîte Mail !

Aucun email sélectionné

Ce service proposé par Préambules SAS vous permet de créer des registres dématérialisés clés en main à moindre coût, dans le cadre de vos enquêtes publiques et concertations publiques. Grâce à son espace de travail sécurisé, il vous offre des outils d'analyse simples et efficaces. Pour une démarche pertinente, Préambules vous accompagne tout au long du processus participatif, de la préparation à la mise en ligne du rapport d'analyse.

Notre société Préambules SAS est soutenue par des partenaires incontournables nous ayant permis d'obtenir une bourse FRENCH TECH, soulignant le sérieux de notre entreprise et le caractère innovant de nos services !

Adresse

Préambules SAS
4 avenue Carnot
25200 Montbéliard

Téléphone

03 10 01 01 25
du lundi au vendredi
9h/12h 14h/17h

Email

info@preambules.com

Ce service vous est proposé par Préambules SAS filiale de WEB&DESIGN.

Charte de confiance | Confidentialité | CGU | CGV | Mentions légales

17/12/2019 à 17

Ph-R

contenu du message

de noreply@registre-dematerialise.fr
à ph.raguin@orange.fr
date 17/12/19 12:00
objet Vous avez des messages non importés

REGISTRE DÉMATÉRIALISÉ
CONSULTATION & ENQUÊTE PUBLIQUE

Mails non lus pour ROQUETAILLADE-ET- CONILHAC : projet d'aménagement foncier sur le territoire de la commune

Bonjour Philippe RAGUIN,

L'adresse liée à votre registre (enquete-publique-1787@registre-dematerialise.fr) a **2** message(s) non lus. Pensez à le(s) consulter avant la date limite du 17/12/2019 à 12:00.

Extrait des derniers messages

Objet: ROQUETAILLADE /aménagement foncier et tvx connexes / enquête publique novembre + décembre 2019

De: Hubert Lambot <lambot.dupuis@skynet.be>

à l'attention de *Monsieur Philippe RAGUIN, commissaire enquêteur* Mairie de et
à F-11300 ROQUETAILLADE-ET-CONILHAC Monsieur, Nous vous écrivons en tant
que propriétaires de biens fonciers sur la commune de Roquetaillade, principalement au lieu-dit
Ayguecaud nous avons pu avoir accès aux documents sur le site du département "Aude - avis au
public" mais nous ne sommes pas spécialistes en droit administratif, ni en droit de l'environnement
français, d'autant plus que nous sommes citoyens belges. néanmoins, nous nous interrogeons sur le
fait qu'il y a dans les prévisions de travaux connexes, des aménagements sur des terrains privés qui
bénéficieront de subventions publiques (alimentées par nos impôts, que ce soit au niveau de la France
ou de l'Europe). Pouvez-vous nous transmettre votre analyse à ce sujet ainsi qu'un commentaire ?
D'autre part, nous sommes restés sans décision aucune quant aux tractations qui ont lieu dans le
cadre de l'échange de parcelles proposé par le géomètre ; sans suite non plus de la promesse de
dédommagement du maire.(voyez avec lui, il doit se souvenir des travaux d'élargissement et de
bétonnage du chemin qui va de la Corneilha à la Cabane de l'Aigle en passant...un peu sur notre
terrain sans autorisation préalable). Nous vous remercions déjà de nous avoir lu et vous prions de
croire à nos sentiments les meilleurs. LAMBOT Hubert rue du Long Try, 85 à B-6032
MONT-sur-MARCHIENNE & DUPUIS Christine rue du Long Try, 83 / A à B-6032 MONT-sur-
MARCHIENNE *** le 17 décembre 2019 à 10 h 22

Objet: Avis d'enquête publique

De: Max Baumann <max.ch.baumann@bluewin.ch>

Messieurs J'ai bien reçu votre Avis.Actuellement je ne peux pas voir en quoi je suis concerné par cette enquete – ayant pas un plan à ma disposition et ne pouvant pas venir à Roquetaillade au date prévu. Aussitôt que j'aurai axcé sur un adresse internet pour consulter, je vous enverrai mon point de vue.
Bonnes salutations Max Baumann Suisse

[Mentions légales](#) | [Contact](#) | [Vidéos d'aide](#) | [Questions fréquentes](#)